



Hinweise zur Anfahrt

Über A 61 aus Ri. Mainz:

Abfahrt Waldesch (Nr. 40)/ B 327 Richtung Koblenz, über die Südbrücke Wechsel auf die B 42 Richtung Neuwied

Auf B 42 bis Abfahrt KO-Pfaffendorfer Höhe/ Asterstein Nach rechts der Straße und anschließend der Beschilderung "Feuerwehr- und Katastrophenschutzakademie" folgen

über A 48 aus Ri. Trier oder Köln (A61):

Abfahrt Koblenz Nord/ B 9 (Nr. 10) B 9 Richtung Boppard bis Südbrücke B 327/ B49 Wechsel auf die B 42 Richtung Neuwied

Auf B 42 bis Abfahrt KO-Pfaffendorfer Höhe/ Asterstein Nach rechts der Straße und anschließend der Beschilderung "Feuerwehr- und Katastrophenschutzakademie" folgen

über A 48 aus Ri. A3-Nord:

Abfahrt Neuwied/Bendorf B42 Richtung Koblenz-Ost Auf B42 bis Abfahrt KO-Pfaffendorfer Höhe/ Asterstein der Straße und anschließend der Beschilderung "Feuerwehr- und Katastrophenschutzakademie" folgen

über B49 aus Ri. Montabaur oder A3-Süd:

Wechsel auf die B 42 Richtung Neuwied Auf B 42 bis Abfahrt KO-Pfaffendorfer Höhe/ Asterstein Nach rechts der Straße und anschließend der Beschilderung "Feuerwehr- und Katastrophenschutzakademie" folgen

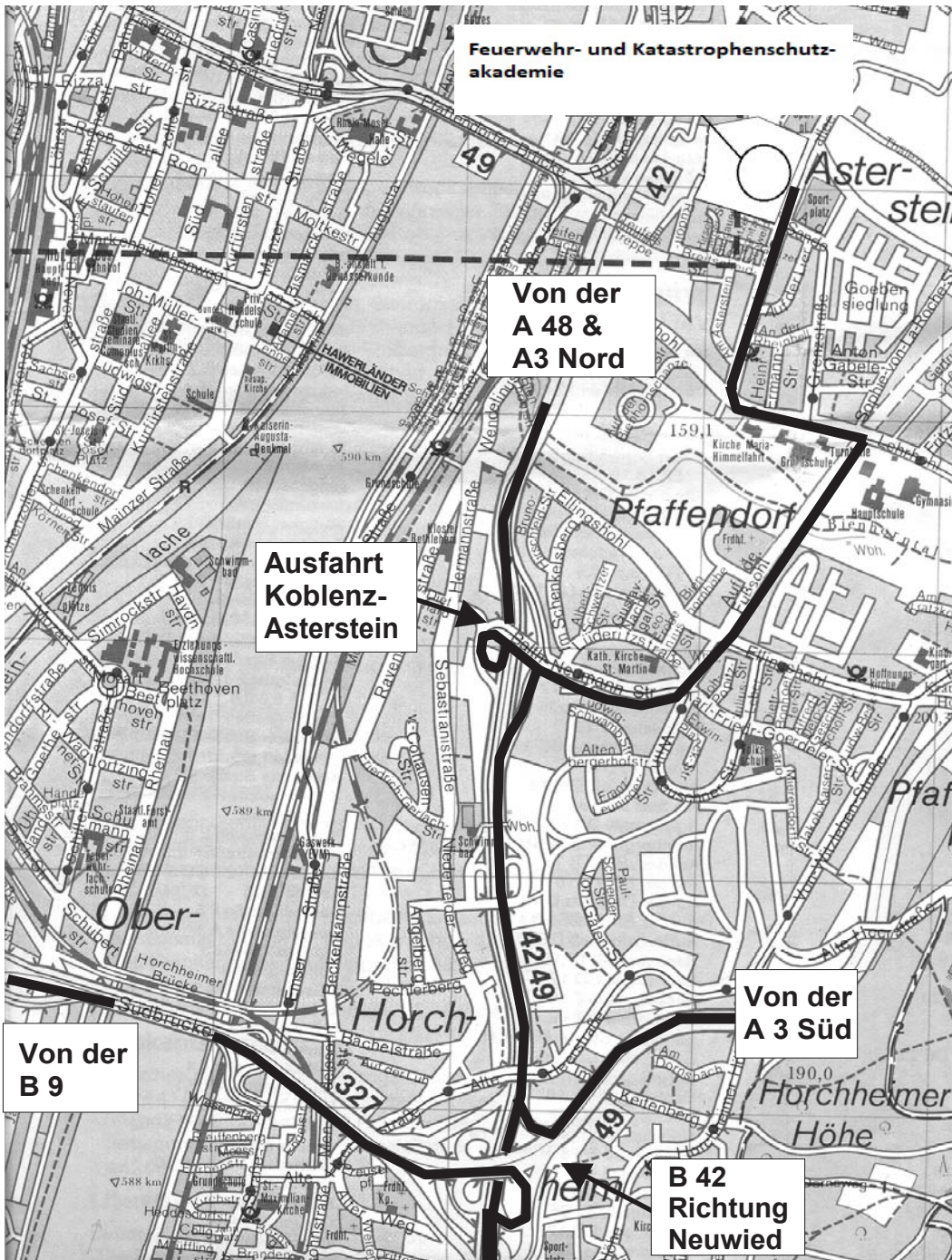
Deutsche Bahn / ÖPNV:

bis Koblenz Hauptbahnhof

RMV-Bus 6070 (Abfahrt 9:10 Uhr)


bis Bushaltestelle "Am Sande" (Ankunft 9:31 Uhr)

Bitte wenden






DAS GELÄNDE DER LFKA




Lehrsäle 1-4
Planübungsräume




Verwaltung (Lehrsäle 5
und 6 im KG)



Speisesaal/Bistro



Semiarraum
Rheinland-Pfalz



TV- und Leseraum/
Hausmeister



Gästehäuser
Rhein und Mosel



Geschäftsstellen LFV
und JFW



Atemschutz (Zugang
zum Übungsgelände)




Gerätewarte/
Lehrwerkstatt



Mehrzweckhalle
(Fitness- und Kraftraum)



Übungshalle



Schlüsseldepot (Kasten
an Gebäude 4.1)



Übungshallen-
Abschnitte



Übungsgelände



Gebäudenummer



Parkplatz